

Journée de présentation des programmes Massif central 2021-27

Millau, 30 mars 2023

BIENVENUE



agence nationale
de la cohésion
des territoires



La Région
Auvergne-Rhône-Alpes

RÉGION
BOURGOGNE
FRANCHE
COMTE



RÉGION
**Nouvelle-
Aquitaine**



Journée de présentation des programmes Massif central 2021-2027

- Mot d'accueil

Emmanuelle GAZEL,
Maire de Millau,
Présidente de la communauté de communes
Millau Grands Causses



Journée de présentation des programmes Massif central 2021-2027

Emmanuelle GAZEL, conseillère régionale
de la Région Occitanie
représentant Carole DELGA, Présidente de la
Région Occitanie



Journée de présentation des programmes Massif central 2021-2027

Véronique MARTIN SAINT-LEON, sous-Préfète de Millau
représentant Fabienne BUCCIO, préfète de la région Auvergne-
Rhône-Alpes et préfète coordonnatrice du Massif central



Déroulé de la journée

- Présentation des programmes du Massif central
- Quiz du Massif central
- Ronde des expériences : présentation de projets financés par les programmes de massif sur la période 2014-2020
- Buffet déjeunatoire
- Marché des initiatives et des idées

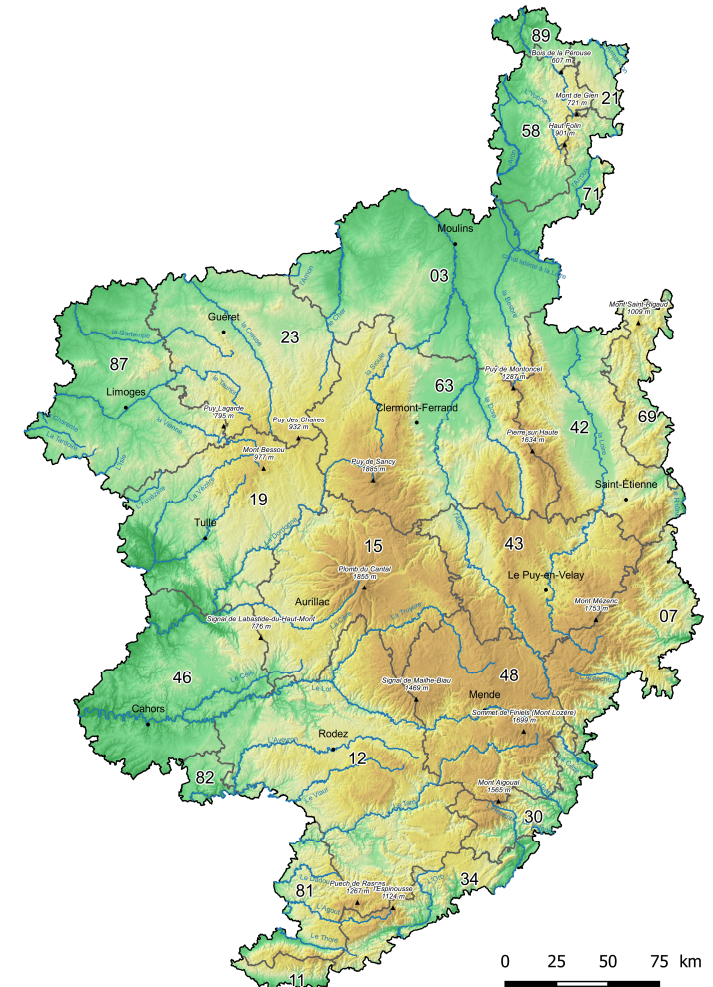


Présentation du partenariat technique du Massif central

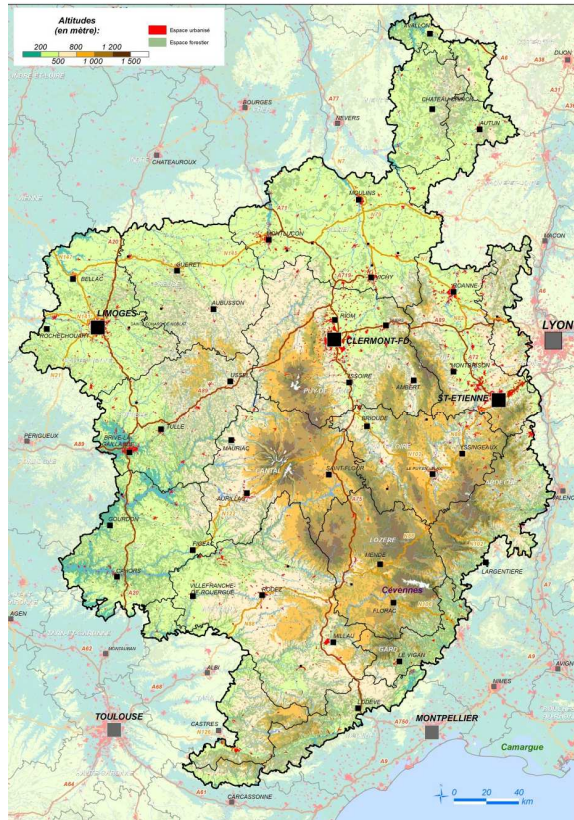


Présentation des programmes du Massif central

- Le Massif central en quelques chiffres
- La loi Montagne de 1985
- Les programmes financiers du Massif central



Le Massif central en quelques mots



- 85 000 km² répartis sur :
 - 4 Régions
 - 22 Départements (11 intégralement)
- Près de 4 millions d'habitants (densité 46,6 hab/km²)
- Près de 55% de territoires agricoles (Première prairie d'Europe)
- Plus de 40% de forêts et milieux semi-naturels
- Une part des emplois dans l'industrie (15,1%) supérieure de plus de 3 points par rapport au national.

Loi du 9 janvier 1985 relative au développement et à la protection de la montagne



- Dans son article 1 :
 - reconnaît le développement équitable et durable des territoires de montagne comme un objectif d'intérêt national ;
 - confie à la collectivité nationale le rôle d'accompagner ces territoires dans leur autodéveloppement.
- Dote les 6 massifs montagneux français :
 - de comités de massif (un par massif) représentant les acteurs du massif et orientant les actions à mener pour le développement, l'aménagement et la protection du massif ;
 - de financements spécifiques de l'Europe, de l'Etat, des Régions et des Départements.

Deux programmes financiers pour 2021-2027

- **La Convention Interrégionale du Massif central (CIMAC) 2021-2027** conclue entre l'Etat, les Régions et les Département du Massif central et EDF Hydro et signée le 17 novembre 2022
- **Le Programme régional FEDER/FSE+/FTJ 2021-2027 de la Région Auvergne-Rhône-Alpes, et sa priorité 7 Massif central**, approuvé le 31 octobre 2022 par la Commission européenne

**Pour la période 2021-2027, une capacité cumulée d'accompagnement des projets de
256,55 M€**



Convention de massif 2021-2027



- Une convention partenariale : les 4 Régions, 21 des 22 Départements et EDF hydro
- Des financements complémentaires des autres dispositifs publics pour accompagner :
 - des projets interrégionaux
 - des expérimentations en réponse aux enjeux spécifiques du massif
- Une convention ambitieuse
 - par la maquette financière : 216,55M€
 - crédits 2021-2027 : 126,26M€ (96,56 sur prog14-20)
 - crédits de relance : 7,1M€ sur 2021-2022
 - Avenir Montagnes investissement : 83,1M€ sur 2021-2022
 - par le positionnement : accompagner des projets transformants pour le Massif central



Convention de massif 2021-2027



La mise en réseau : un autre gage d'ambition de la CIMAC 2021-2027

- **Deux formes :**
 - La mise en réseau des porteurs engagés dans des démarches communes : Pôles de pleine nature, grandes itinérances, politiques d'accueil mais aussi Laubapro, Orbimob, Réacteurs, Massif central en transition, Groupe bois...
 - Les acteurs pivots (ou réseaux organisés à l'échelle Massif central) : IPAMAC, SIDAM, CBNMC, Pôle ressources national sports de nature, Pôle relais tourbières, Route des villes d'eaux et... bien d'autres !!
- **Parce qu'« Ensemble, on va plus loin ! »**



Convention de massif 2021-2027



- Un enjeu pour le Massif central (Schéma de massif) : la reconquête démographique
- 3 axes :
 - Axe 1 : Faire du Massif central un territoire exemplaire en matière de préservation et de valorisation des ressources et milieux naturels
 - Axe 2 : Accompagner la transformation des filières économiques du Massif
 - Axe 3 : Amplifier l'attractivité des territoires du Massif central au bénéfice de toutes les populations
- 18 mesures

Convention de massif 2021-2027



Des évolutions :

- 3 mesures phares :
 - Stockage du carbone
 - Tourisme durable
 - Mobilités rurales
- Une obligation de communication

Priorité Massif central du PO FEDER Auvergne-Rhône-Alpes 2021-2027



Objectif de la priorité Massif central :

Soutenir des projets, au plus près des besoins des habitants, permettant la préservation, l'attractivité et le développement durable du territoire et sa résilience face aux changements climatiques

Enveloppe FEDER Massif central : 38,6 M€

Gérée par la Région AUVERGNE-RHÔNE-ALPES

Priorité Massif central du PO FEDER Auvergne-Rhône-Alpes 2021-2027



Quelles actions peuvent être financées ?

- 1. Le soutien des filières spécifiques du Massif central : forêt-bois, textile (dont cuir et laine) et pierre (8 M€)**
 - Projets de structuration et d'animation des filières
 - Renforcement de la compétitivité des PME
- 2. L'accompagnement à l'adaptation aux changements climatiques en matière de gestion de l'eau (2 M€)**
 - Projets d'amélioration des connaissances
 - Actions d'animation, de communication et de sensibilisation
 - Études et dispositifs permettant une gestion durable de l'eau

Priorité Massif central du PO FEDER Auvergne-Rhône-Alpes 2021-2027



Quelles actions peuvent être financées ?

3. La préservation de la biodiversité (8 M€)

- Préservation et restauration de la biodiversité des milieux ouverts herbacés ou secs, forêts anciennes et zones humides
- Projets d'amélioration des connaissances
- Actions d'animation, de communication et de sensibilisation
- Préservation des espèces emblématiques

Priorité Massif central du PO FEDER Auvergne-Rhône-Alpes 2021-2027



Quelles actions peuvent être financées ?

4. Le soutien du désenclavement du Massif central (2,6M€)

- Développement d'une nouvelle offre de mobilité pour renforcer les liens entre l'urbain et le rural
- Structuration et promotion des lignes ferroviaires interrégionales
- Amélioration de l'accès aux transports ferroviaires et au co-voiturage à l'échelle interrégionale

Priorité Massif central du PO FEDER Auvergne-Rhône-Alpes 2021-2027



Quelles actions peuvent être financées ?

5. Le renforcement de l'attractivité touristique (10 M€)

- Projets d'accompagnement pour le développement touristique durable et diversifié : Pôles de Pleine Nature (PPN) et itinérances pédestres et cyclables
- Études préalables aux projets visant le rayonnement culturel du territoire

6. La promotion et le développement de l'attractivité du Massif central (8 M€)

- Amélioration du cadre de vie, accueil de nouvelles populations, création d'activités
- Projets favorisant des dynamiques territoriales et la mise en réseau

Priorité Massif central du PO FEDER Auvergne-Rhône-Alpes 2021-2027



Pour en savoir plus :

www.europe-en-auvergnerhonealpes.eu

Ou contactez

federmassifcentral@auvergnerhonealpes.fr



Un projet, une idée émerge sur votre territoire ?

Il peut répondre à l'ambition et aux objectifs d'un des deux programmes de massif ?

- Pour la CIMAC : contactez massif.central@anct.gouv.fr
- Pour le FEDER Massif central : contactez federmassifcentral@auvergnerhonealpes.fr



Et pour en savoir plus :

www.massif-central.eu





Le Quiz du Massif central

A la découverte du Massif central

RÉPUBLIQUE
FRANÇAISE
*Liberté
Égalité
Fraternité*

an
ct

agence nationale
de la cohésion
des territoires



La Région
Auvergne-Rhône-Alpes

RÉGION
**BOURGOGNE
FRANCHE
COMTE**



RÉGION
**Nouvelle-
Aquitaine**



La Région
Occitanie
Pyrénées - Méditerranée

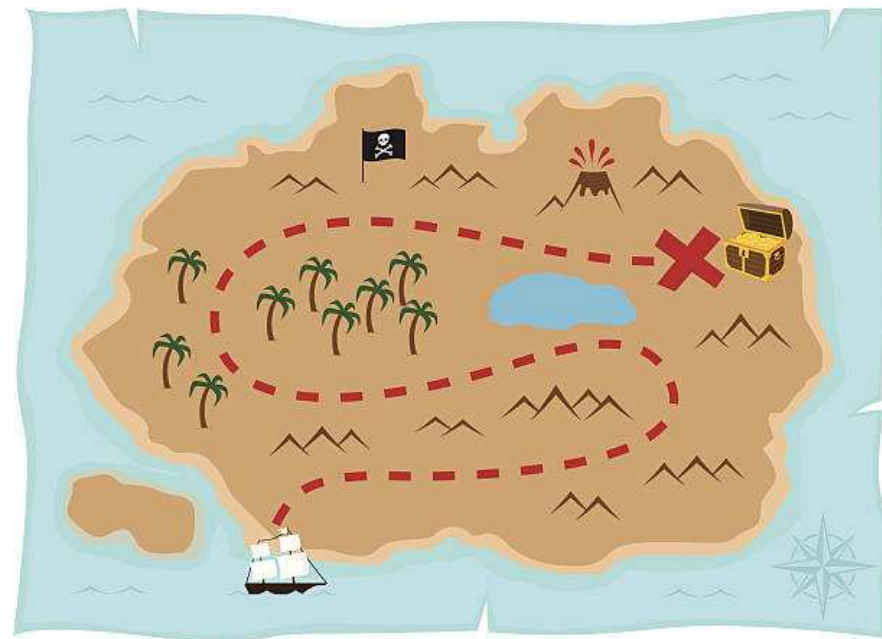


UNION EUROPÉENNE

Trouvez votre équipe...

En arrivant, vous avez reçu un carton avec le nom d'un territoire

Vous devez rejoindre ce territoire



Règles du jeu

- 10 questions
- Une minute maximum par question pour se mettre d'accord en équipe et répondre avec les cartons colorés à disposition
- Plusieurs réponses sont possibles
- Quand l'animateur vous fera signe, levez le ou les cartons-réponses
- 1 point par question ayant obtenu la/les bonnes réponses
- Chaque équipe compte ses points

START



C'est parti !

RÉPUBLIQUE
FRANÇAISE
*Liberté
Égalité
Fraternité*

an
ct

agence nationale
de la cohésion
des territoires



La Région
Auvergne-Rhône-Alpes

RÉGION
BOURGOGNE
FRANCHE
COMTE



RÉGION
**Nouvelle-
Aquitaine**



La Région
Occitanie
Pyrénées - Méditerranée



UNION EUROPÉENNE



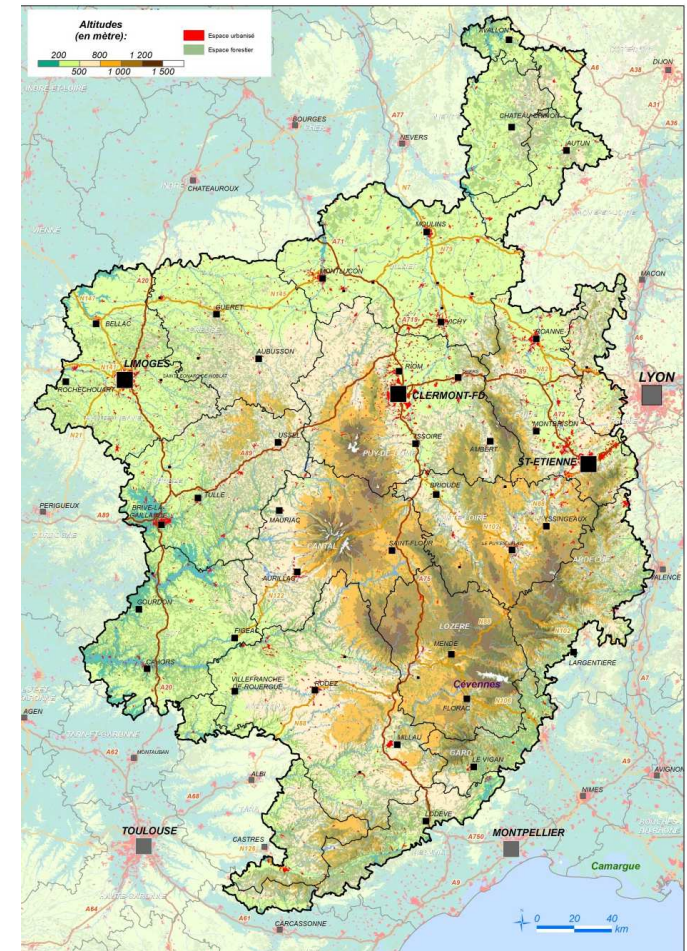
1. Combien d'habitants et d'habitantes compte le territoire du Massif central ?

- a) 1,5 million
- b) Près de 4 millions
- c) Près de 3 millions
- d) Quasiment autant que de vaches

Réponses : b et d

b) Près de 4 millions
(3,93 M hab au RP 2018)

d) Quasiment autant que de vaches
(4,06 M bovins au RA 2020)



2. Quels territoires bénéficient de la loi Montagne ?

a) Massif armoricain et Montmartre

b) Jura et Massif central uniquement

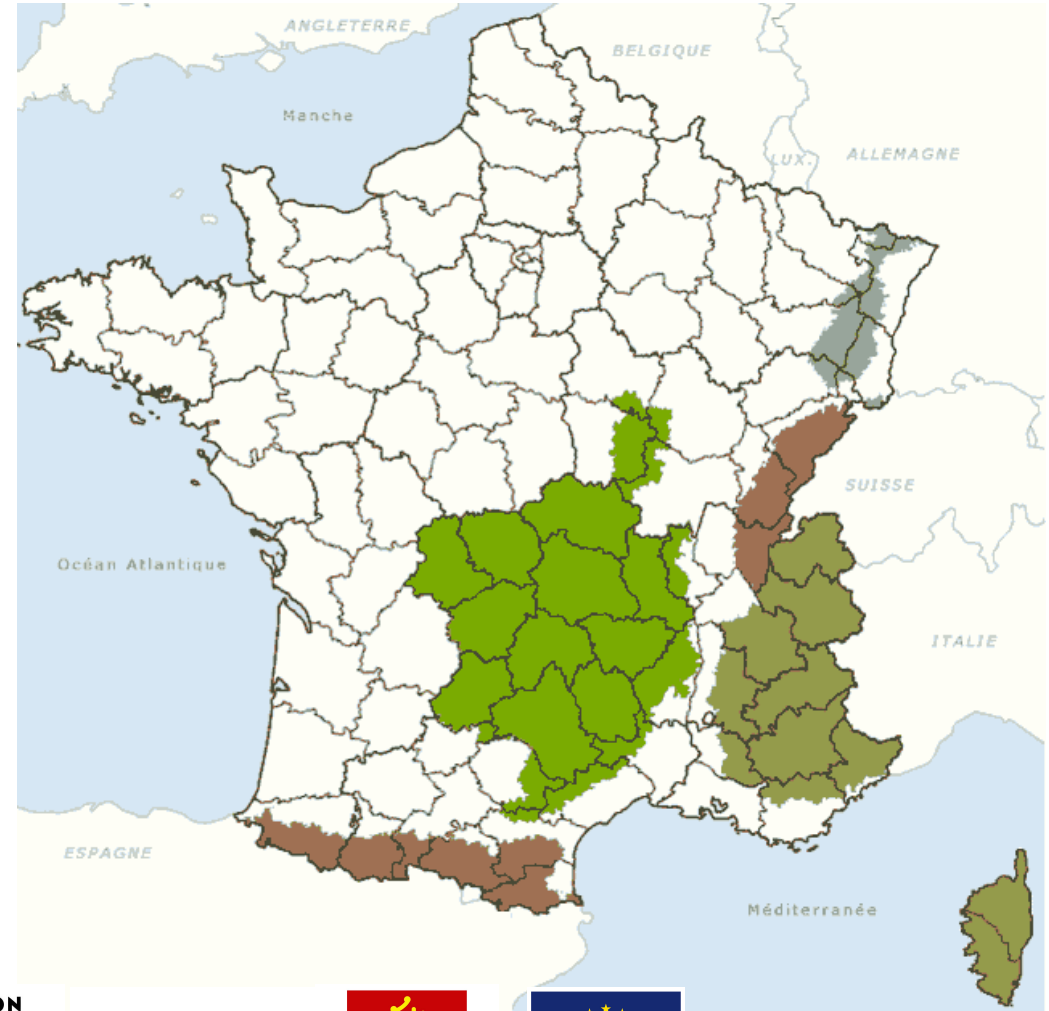
c) Cantons avec plus de 12 jours de neige en 1982

d) Vosges, Jura, Alpes, Massif central, Pyrénées, Corse



Réponse :

d) Vosges, Jura, Alpes,
Massif central, Pyrénées, Corse



3. Quel outil prévoit la loi montagne pour accompagner les territoires de massif ?

- a) Un Contrat de Plan Interrégional Etat-Régions
- b) Un Contrat de Projets Interdépartemental Etat-Régions
- c) Un Concours de Photos à l'Initiative de l'Etat et des Régions
- d) Un Contrat de Projets Interrégional Etat-Régions



Réponse

a) Un Contrat de Plan Interrégional Etat-Régions



4. Que signifie l'acronyme FEDER ?

- a) Fonds Européen de Développement Économique et Rural
- b) Fonds Européen de Développement Régional
- c) Festival Européen de Divertissement Économique et Régional



Réponse :

b) Fonds Européen de Développement Régional



5. Quelles sont les ambitions de la CIMAC 2021-2027 ?

- a) Compléter les autres dispositifs de financements publics
- b) Accélérer la transformation du Massif central en s'appuyant sur ses spécificités
- c) Faire en sorte que le Massif central devienne le nouveau toit de l'Europe
- d) Gagner en visibilité





Réponses : a, b, d

a) Compléter les autres dispositifs de financements publics

b) Accélérer la transformation du Massif central en s'appuyant sur ses spécificités

d) Gagner en visibilité



6. Le Massif central est un réseau de projet : quels intérêts ?

- a) Partage d'expériences, synergie d'acteurs, essaimage rapide, développement équilibré des territoires
- b) Partager les résultats du match de la veille, partager les bonnes recettes locales, se faire des nœuds au cerveau
- c) Planifier à longue échéance des projets porteurs pour le territoire à horizon 2035



Réponse

a) Partage d'expériences,
synergie d'acteurs,
essaimage rapide,
développement
équilibré des territoires

7. Dans la liste ci-dessous, quelles sont les thématiques portées à la fois par le CPIER et le FEDER Massif central 21-27 ?

- a) Attractivité, tourisme
- b) Filières spécifiques et mobilité
- c) Transport ferroviaire et fluvial
- d) Eau et Biodiversité



Réponses a, b, d

- a) Attractivité, tourisme
- b) Filières spécifiques (forêt-bois, textile, cuir, laine, pierre) et mobilité
- d) Eau et Biodiversité



8. Combien de projets ont été financés avec les programmes Massif en 2015-2020 ?

- a) Près de 1400 projets
- b) Au moins autant que sur la photo!
- c) Près de 1000 projets
- d) Tout au plus une bonne cinquantaine



Réponse :

a) Près de 1400 projets

Pour un montant total investi en ingénierie et investissement par les porteurs de projets d'environ 300 M€



9. J'ai une idée, j'ai un projet, quelle est la marche à suivre pour le CPIER?

- a) Je contacte un référent Massif central qui m'accompagne. J'envoie mon dossier en support papier auprès des différents financeurs.
- b) Je me débrouille tout seul... je ne suis pas sorti de l'auberge !
- c) Je contacte un référent Massif central qui m'accompagne. Je dépose en ligne le dossier de demande de subvention auprès des différents financeurs.



Réponse :

- c) Je contacte un référent Massif central (Etat, Régions, Départements) qui m'accompagne. Je dépose en ligne le dossier de demande de subvention auprès des différents financeurs.



Diapositive 44

DP17

Tentative de rédaction commune CIMAC/FEDER sur le sujet de la mécanique de dépôt mais maintien de deux diapos identiques dans le haut (Question puis réponse) car difficultés de présentation en 2 colonnes comme dans diapo 13

DUPUY Paul-Henry; 06/12/2022

10. J'ai une idée, j'ai un projet, quelle est la marche à suivre pour le FEDER Massif central 2021-2027 ?

- a) Je contacte l'Autorité de Gestion qui m'accompagne et je remplis en ligne le dossier de demande de subvention sur « E-synergie » via le portail « L'Europe s'engage en Auvergne-Rhône-Alpes »
- b) Je contacte l'Autorité de Gestion qui m'accompagne et j'envoie par courrier mon dossier en support papier
- c) Je me débrouille tout seul... c'est mal barré !



Réponse :

a) Je contacte l'Autorité de Gestion qui m'accompagne et je remplis en ligne le dossier de demande de subvention sur « E-synergie » via le portail « L'Europe s'engage en Auvergne-Rhône-Alpes » :




<https://www.europe-en-auvergnerhonealpes.eu/je-depose-mon-dossier-de-demande-de-subvention>



La Région
Auvergne-Rhône-Alpes

RÉGION
**BOURGOGNE
FRANCHE
COMTE**





**Quelle équipe a
réussi à avoir 10
points ?**



Livret du participant

-
- Retrouvez tous les contacts dans la pochette « Livret du participant »
 - FAQ sur le site :
www.massif.central.eu





La ronde des expériences

Ronde des expériences

Marie FOUGEROUSE,

Chargée de projet Biodiversité

IPAMAC, Association des Parcs naturels régionaux du Massif central

Projet Trame noire



IPAMAC

Parcs naturels
du Massif central



TRAME NOIRE: un passage à l'action des Parcs du Massif central pour préserver la Nuit !



Financé par



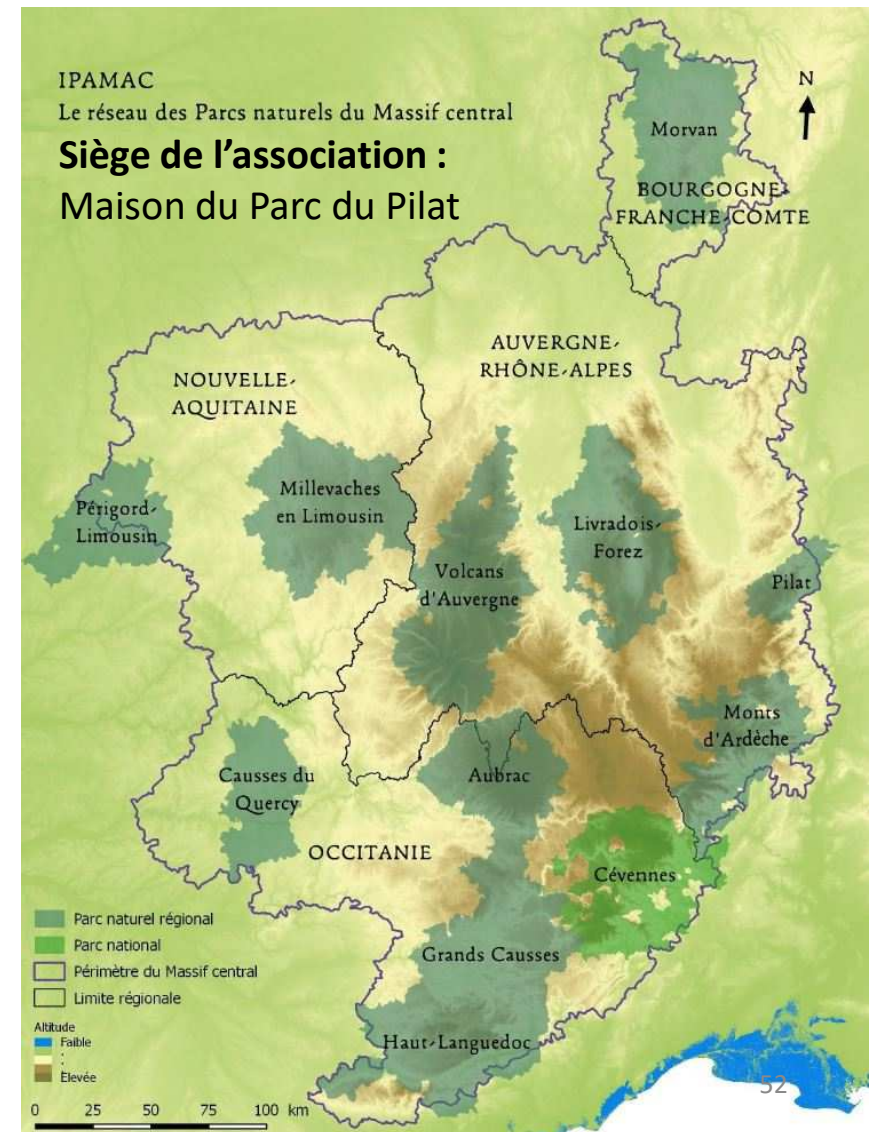
Le Massif central...

- ✓ Le plus grand espace préservé d'Europe :
- 12 Parcs naturels**, qui couvrent 37% de la surface du Massif central

L'inter-parcs Massif central (IPAMAC) :

- ✓ **Association** loi 1901 regroupant les 12 parcs naturels
 - ✓ **Mise en œuvre de projets concrets et innovants** sur trois axes :
 - La préservation et la valorisation des ressources naturelles dans un contexte de changement climatique
 - L'attractivité et le développement territorial
 - Le tourisme durable
 - ✓ **L'expérimentation et le transfert** : fonctions essentielles du réseau
 - ✓ Une **organisation collective** basée sur la mutualisation et la concertation : mise en réseau des parcs (actions à différentes échelles : élus / directions des parcs / agents...).
- Coordination : environ 4 ETP.

L'inter-parcs Massif central



Contexte et définitions



Crédit : Samuel Challéat / Renoir études

Une Trame Noire, qu'est-ce que c'est ?

C'est un réseau de corridors écologiques et de réservoirs de biodiversité avec un niveau d'obscurité suffisant et favorisant la biodiversité nocturne.

La **Pollution lumineuse** c'est l'ensemble des effets négatifs avérés de l'éclairage artificiel nocturne ayant un impact : sur la vision du ciel nocturne et sur les équilibres biologiques du vivant incluant la santé humaine, les espèces domestiques ou sauvages et les écosystèmes



Crédit : Samuel Challéat / Renoir études

État des lieux de la pollution lumineuse

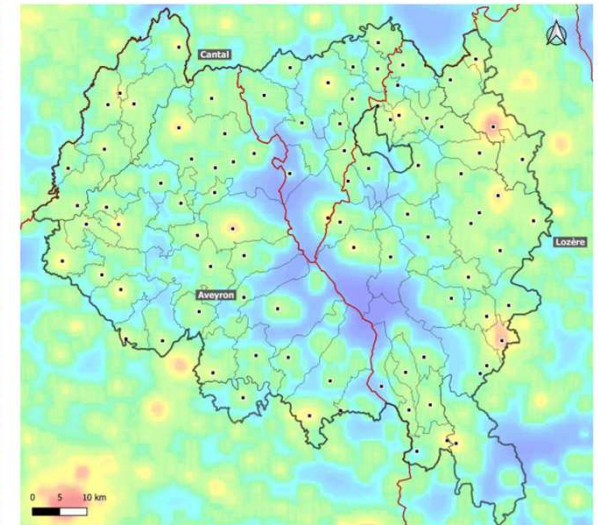
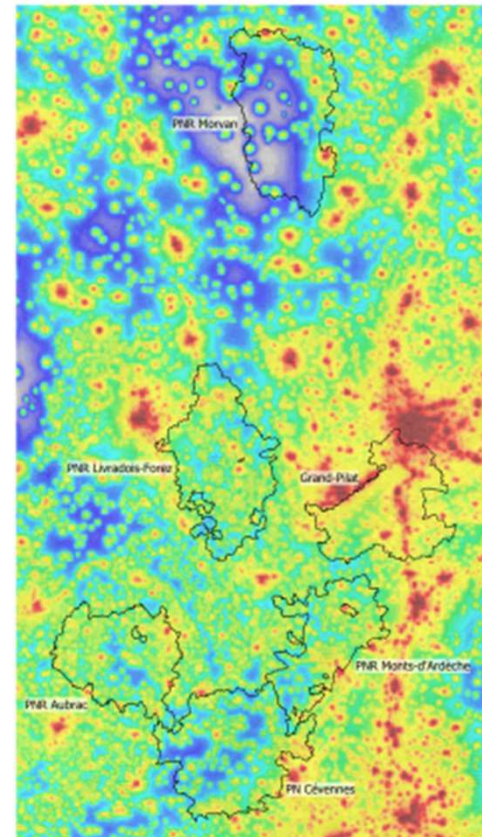
Réalisation d'un état des lieux de la pollution lumineuse sur 6 parcs du Massif central

Mise en place de visites et d'ateliers participatifs pour lutter contre la pollution lumineuse



Crédit : Samuel Challéat / Renoir études

Simulation de la pollution lumineuse à partir de données satellite (2019)



Simulation de la pollution lumineuse en cœur de nuit

Éclairage public : vers un éclairage raisonné !

Accompagnement de plusieurs communes dans leurs pratiques d'éclairage avec diagnostics communaux et préconisations dans 4 parcs du Massif central

Réalisation de 4 vidéos d'élus pour témoigner de l'extinction de l'éclairage sur leurs territoires et d'un guide technique à destination des élus communaux pour un éclairage raisonné



Crédit : Samuel Challéat / Renoir études




Eclairage privé : vers une sobriété lumineuse !

Accompagnement de 30 acteurs privés dans leurs pratiques d'éclairage avec diagnostics et préconisations dans 5 parcs du Massif central

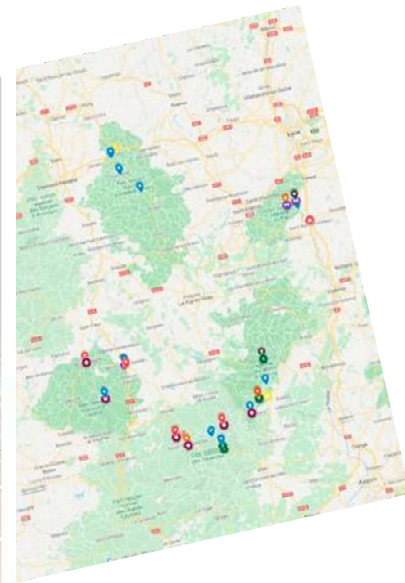
Réalisation d'un dossier de presse pour présenter la démarche et la méthodologie menées auprès des acteurs privés



Crédit : Nicolas Houel / Observatoire de la Nuit




Couvertures des cahiers d'acteurs aires des Jardins des Causse du Lot (Causse du Quercy) et SCIE (Livradois-Foréz)



Sensibilisation du grand public autour de la Nuit

Réalisation d'un film « *Trame Noire, des fenêtres sur la Nuit* » qui met en lumière les différents enjeux autour de la préservation de la Nuit avec le témoignage d'acteurs de 5 parcs du Massif central



Là où les halos lumineux s'estompent,

Trame Noire, des fenêtres sur la Nuit.

Association des Parcs du Massif central (IPAMAC)
2 abonnés

S'abonner

6 6 Partager Enregistrer



Trame Noire, des fenêtres sur la Nuit.

Association des Parcs du Massif central (IPAMAC)
2 abonnés

S'abonner

6 6 Partager Enregistrer



Trame Noire, des fenêtres sur la Nuit.

Association des Parcs du Massif central (IPAMAC)
2 abonnés

S'abonner

6 6 Partager Enregistrer

Pollution lumineuse et biodiversité

Accompagnement de 4 parcs du Massif central dans la de travaux de terrain pour accroître leurs connaissances scientifiques sur la pollution lumineuse en lien avec la biodiversité nocturne



Crédit : Samuel Challéat / Renoir études



Rapport de stage M1 GEOIDES

Impact de la lumière artificielle sur le déplacement des mammifères terrestres nocturnes dans le Parc naturel régional des Causses du Quercy



Maître de stage : Marie-Clélia Lankester

Enseignante référente : Sarah Duché



Master 2

Géographie Aménagement Environnement et Développement
Parcours Transitions Environnementales des Territoires

2020/2021

Rapport de stage

Réflexions autour de la future Trame noire du Parc naturel régional du Haut-Languedoc



Par Pauline Boukhroufa

Maître de stage : Laurent Cournault


Responsable pédagogique : Daniel Marc



Enseignements et perspectives

Enseignements :

- La plus-value d'une démarche collective,
- L'importance de bien définir les rôles et les missions de chaque partie-prenante du projet,
- La plus-value de mener des actions concrètes,
- La nécessité d'une approche pédagogique,
- L'importance de mobiliser et d'impliquer tous les acteurs concernés sur les territoires,
- La nécessité de bien définir les objectifs de chaque livrables produits.



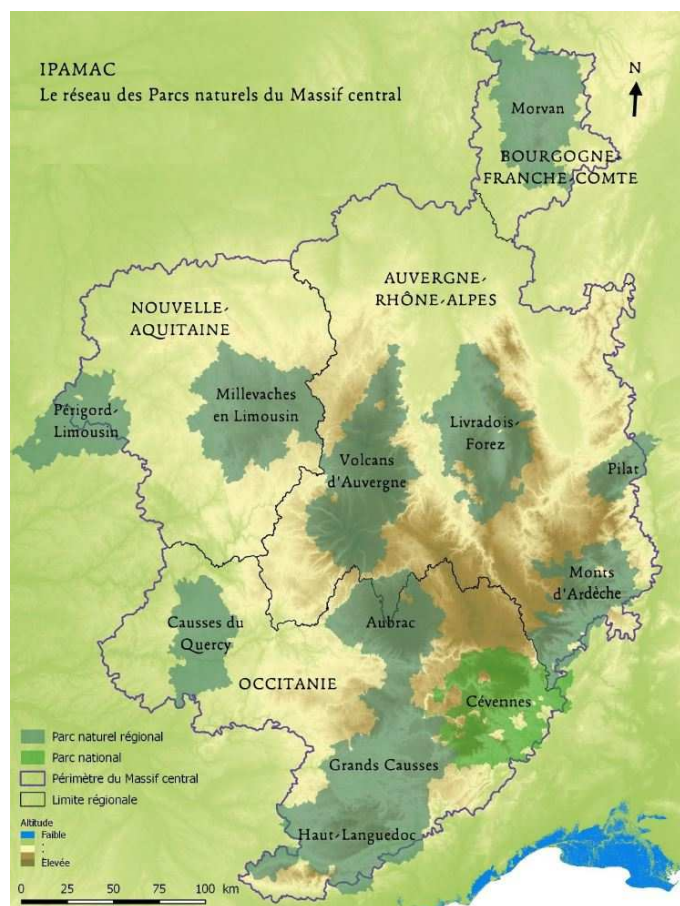
Crédit : Samuel Challéat / Renoir études

Perspectives 2022 - 2025 :

- **Accompagnement de plusieurs communes** dans la prise en compte des enjeux de l'éclairage dans leurs documents d'urbanisme et dans la mise en œuvre d'une rénovation de leurs parcs d'éclairage,
- **Accompagnement de plusieurs acteurs privés dans le passage à l'action** avec l'élaboration de supports de sensibilisation et la réalisation de diagnostics techniques,
- **Expérimentations d'animations participatives autour de la Nuit** à destination du grand public,
- Organisation d'un **séminaire scientifique et lancement d'une étude pour évaluer les impacts de la pollution lumineuse sur les espèces.**

IPAMAC

Parcs naturels
du Massif central



Contact IPAMAC

Marie FOUGEROUSE

Chargé de projet Biodiversité

marie.fougerouse@ipamac.fr

04 74 59 71 70 / 06 34 19 75 77

<https://ipamac.fr/>



UNION EUROPÉENNE

Financé par


**RÉPUBLIQUE
FRANÇAISE**
*Liberté
Égalité
Fraternité*



agence nationale
de la cohésion
des territoires



Ronde des expériences

Tsilia POUSSIN,

Responsable de la filière pierre sèche et animatrice du programme **LAUBAPRO**

Artisans Bâisseurs en Pierres Sèches (ABPS)

&

Laure VERBAUWE,

Chargée de développement de la filière lauze

Artisans Lauziers Couvreur (ALC)






Laubapro

Un réseau de professionnels pour développer l'artisanat
de la couverture en lauze et du bâti en pierre sèche





Pierre sèche

Technique de construction par assemblage de pierres sans aucun liant

- **131 entreprises spécialisées** (2021) + nombreuses entreprises du BTP et d'insertion ayant des salariés spécialisés
- Partout en France et dans de nombreux pays du monde
- **232 diplômés** (N2 OPPS), dont 194 travaillant régulièrement avec la pierre sèche, dans 9 régions de France et 5 pays d'Europe

Lauze et pierre sèche : des filières sœurs

Une ressource commune

Des techniques artisanales très proches

Des enjeux communs

Lauze

« pierre plate utilisée comme dalle ou tuile »

- Environ **500 entreprises** pratiquant exclusivement ou occasionnellement la lauze (1000 à 1200 emplois)
- Présente dans 47 départements
- **21 diplômés** à ce jour





Des programmes pour structurer les filières

**Laubamac
2016-2019**



Impulsé par le
Parc national des Cévennes

En coanimation avec l'association **ABPS**

- Sensibilisation des acteurs
- « Détachement » progressif du PnC
- laisser la main aux associations d'artisans ABPS / ALC

**Laubapro
2021-2022**

- 13 actions concrètes, 5 axes de travail
- Fédération des acteurs
- Inclusion progressive des acteurs de la ressource

**Lauba'Eco
?**

2 piliers



Un réseau en plein
développement



Un soutien institutionnel fort



Les associations d'artisans, porteuses de 2 actions phares pour le développement des filières



➤ Coordination du programme Laubapro

- 5 comité des pilotage
- veille à la cohérence de l'ensemble du programme

➤ Animation du programme Laubapro

- 8 comités techniques dans 8 lieux différents
- suivi de toutes les actions
- mise en lien des acteurs

➤ Communication sur le programme

- création d'outils de communication
- participation à différents événements professionnels et partage d'expérience

➤ Suivi des chantiers de références pierre sèche dans le cadre des Règles professionnelles pour la pierre sèche

➤ Réalisation d'un clip promo pierre sèche



➤ Qualification lauzier-couvreur

- création référentiel de formation
- 21 personnes qualifiées à ce jour

➤ Communication, promotion de la filière, vie du réseau

- travail sur les statuts : association nationale (27 membres)
- création logo, site web, lettre d'information...
- participation à de nombreux événements (Rocalia, salon FFB, rencontres pro...)
- création d'une charte de qualité

➤ Préparation des Règles professionnelles pour la lauze





4 actions pour le maintien des ressources locales artisanales et diversifier les sources d'approvisionnement

Concertation interprofessionnelle
→ artisans carriers, bâtisseurs, lauziers et maîtres d'œuvre



Expérimentation de
modules de formation
destinés à l'exploitation
de carrières artisanales



Valorisation de la
réouverture d'une
carrière artisanale



Création d'une
plateforme numérique
de réemploi de pierres



4 actions de recherche pour faire évoluer les connaissances

Recherche technique sur les murs de
soutènement routier en pierre sèche et **chantier pilote**



Cartographie des gisements possibles pour la lauze et la
pierre sèche (plusieurs départements et matériaux)



Analyse des systèmes constructifs
pour allier soubassements en pierre
sèche et bâti en bois



Etude environnementale de la trame lithique



Développer de nouveaux marchés à l'aide de 3 actions inspirantes

Propositions d'aménagement de
l'espace public avec la pierre sèche



Réhabilitation de la lauze calcaire
dans les constructions neuves



Créations design alliant
pierre sèche et bois



Perspectives pour la suite

Poursuite de la structuration de la filière pierre sèche

Poursuite de la structuration de la filière lauze

Fédération des carrières artisanales

Programme de intermédiaire
« de Laubapro vers Lauba'Eco »
et écriture d'un nouveau programme
multipartenarial, Lauba'Eco

2èmes rencontres nationales de la lauze et
de la pierre sèche - février 2024

Construction d'une filière pierre artisanale unie et
cheminement vers un modèle économique autonome



Merci pour votre attention !



**AGENCE
NATIONALE
DE LA COHÉSION
DES TERRITOIRES**

Pour plus d'informations :

**Artisans Bâisseurs en Pierres Sèches
(ABPS)**

L'Espinas

48160 Ventalon en Cévennes

04 66 32 58 47 / 07 81 34 12 75

www.pierreseche.fr



Ronde des expériences



Olivia BARTHELEMY,
Pays Haut Languedoc et Vignobles
Responsable du
Pôle de Pleine Nature Montagne du Caroux





Un PPN est un territoire à forte valeur qualitative (naturelle et paysagère) organisé par les collectivités locales en concertation avec les acteurs locaux et qui souhaite coordonner et développer une offre globale de tourisme et de loisirs nature.

Une stratégie, un plan d'actions, une gouvernance dédiée.

Une dynamique autour des APN

30 projets réalisés



Pôle de pleine nature Montagnes du Caroux
Le pôle de pleine nature est cofinancé par l'Union européenne. L'Europe s'engage dans le Massif central avec le fond européen de développement régional.



Et cet après-midi...

- Posez vos questions aux chargés de mission Etat, Régions et EDF Hydro
- Participez à une mini-conférence sur le FEDER (inscription pendant la pause déjeuner)
- Echangez, apportez vos idées sur 3 stands thématiques :
 - Lien urbain-rural
 - Changement climatique
 - Ecosystèmes naturels